






Tavola 9

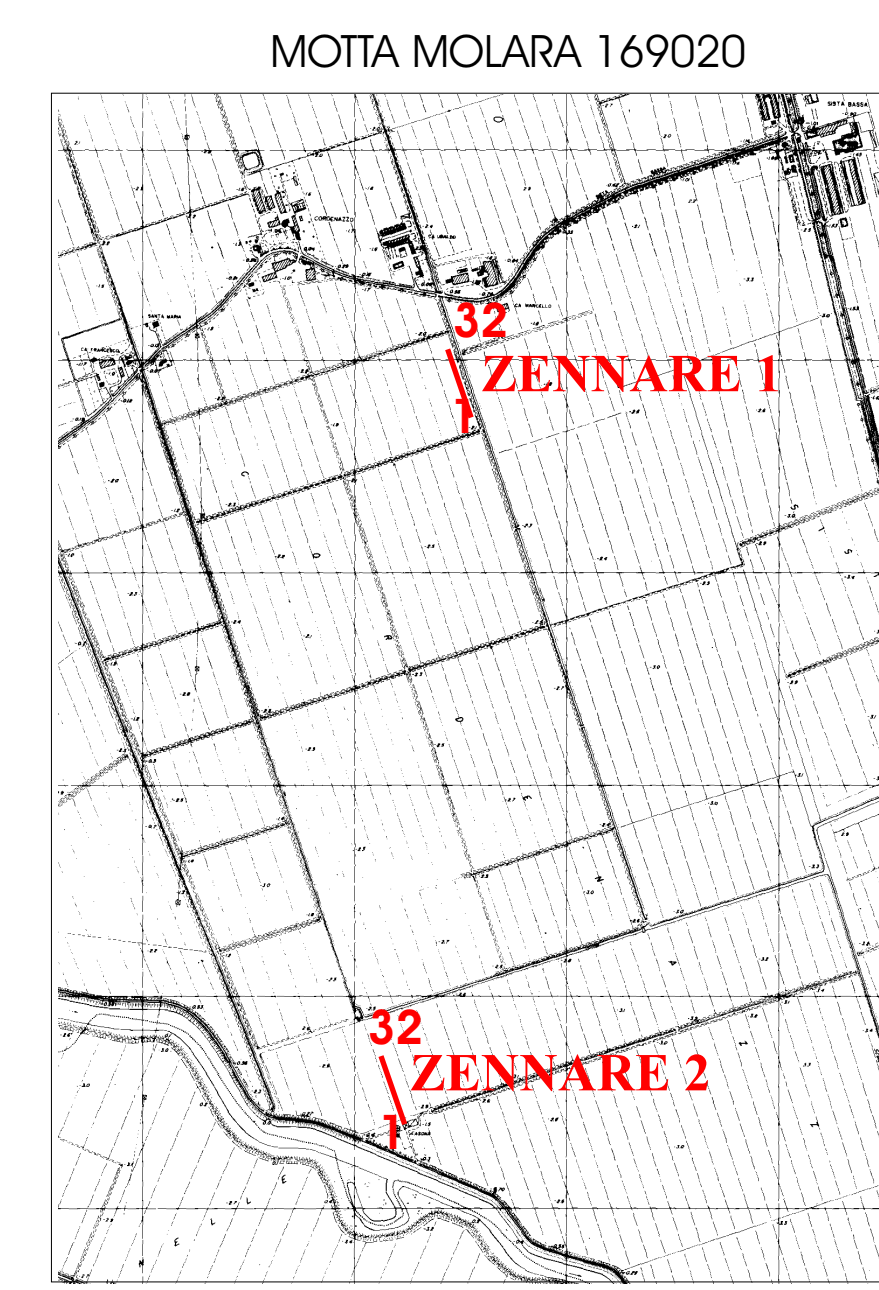
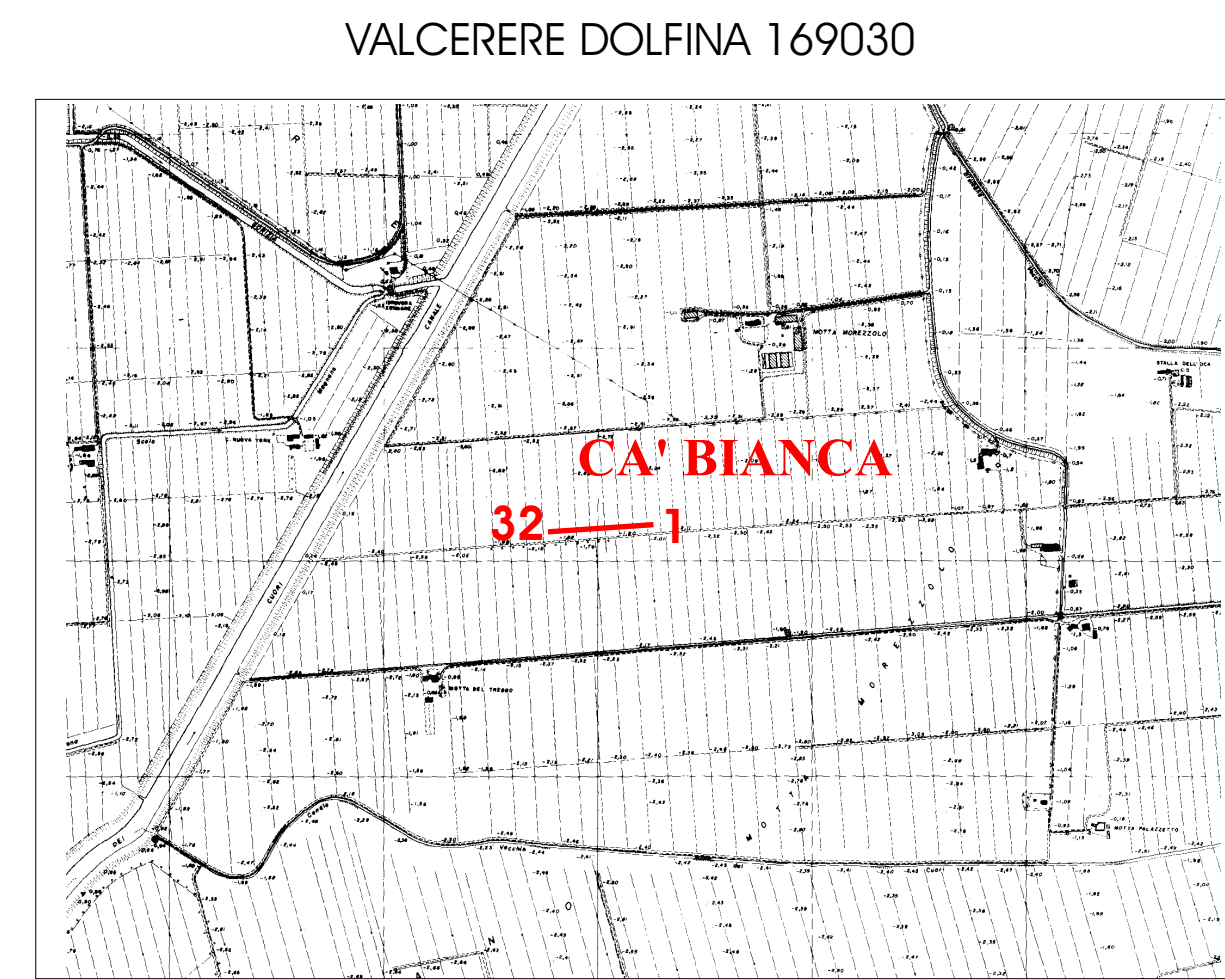
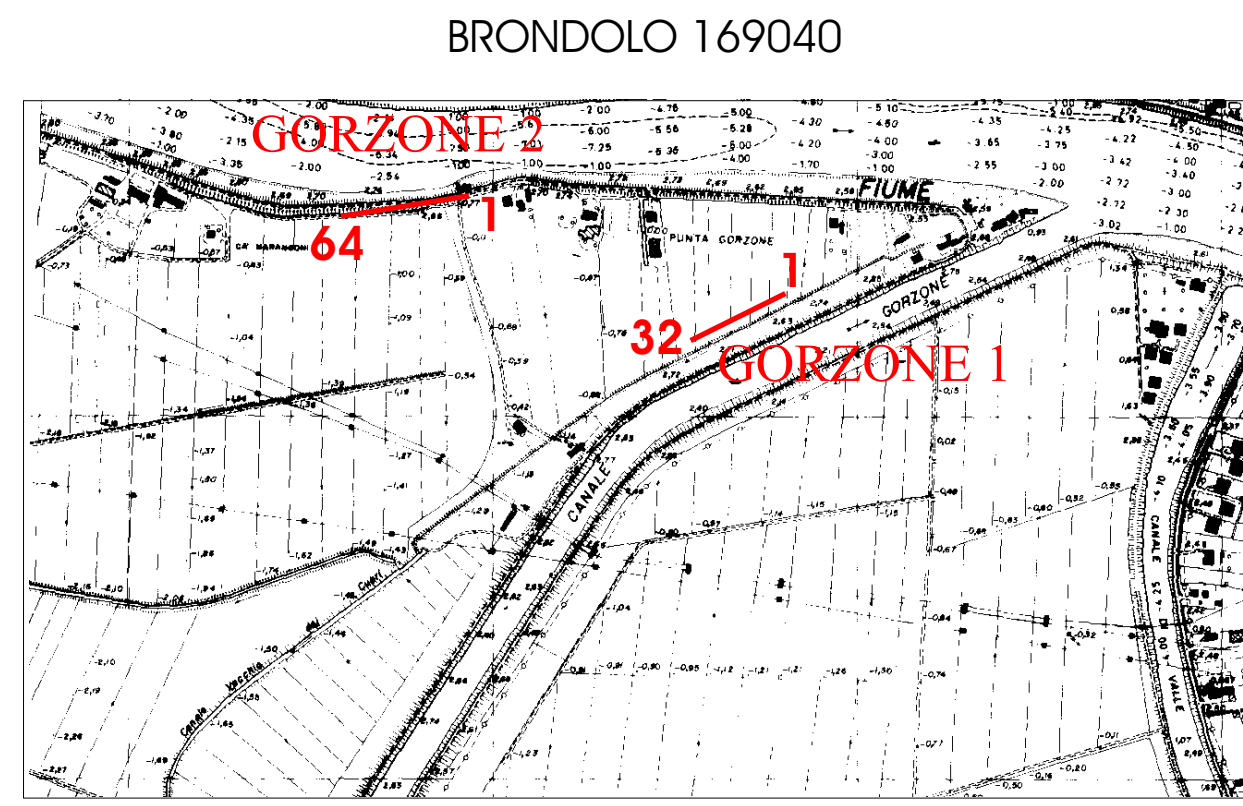
Sezioni Tomografiche Elettriche (ERT)

Legenda:

-  Paleolveo in falda salata
-  Paleolveo in falda dolce
-  Transizione acqua salata-acqua salmastra
-  Infiltrazione di acqua salata veicolata da corpi sabbiosi



Ubicazione sezioni



PROMOTORI DEL PROGETTO

 Consiglio Nazionale delle Ricerche Istituto per lo Studio della Dinamica delle Grandi Masse	 Provincia di Venezia Assessorato alla Protezione Civile
 Provincia di Padova Assessorato all'Ambiente	 Città di Chioggia Assessorato all'Ambiente
 Magistrato alle Acque per la Laguna di Venezia	 Consorzio di Bonifica Adige Bacchiglione
 Consorzio di Bonifica Bacchiglione Brenta	 Consorzio di Bonifica Delta Po Adige

e con la collaborazione di

 Autorità di Bacino del Fiume Adige	 Consorzio di Bonifica Polesine Adige Canal Bianco	 Consorzio Venezia Nuova Servizio Informativo
--	---	---

Responsabili Scientifici: **Laura Carbognin** (CNR-ISDCM)
Luigi Tosi (CNR-ISDCM)

Gruppo Ristretto di Lavoro: **Giuseppe Gasparetto Stori** (Consorzio di Bonifica Adige-Bacchiglione)
Annamaria Licini (Provincia di Padova)
Roberto Rosselli (Magistrato alle Acque per la Laguna di Venezia - Servizio Informativo)
Paolo Spagna (Comune di Chioggia)
Andrea Vitturi (Provincia di Venezia)

Autori della tavola: **Enrico Farinatti** (Geologo - Rovigo)
Rossella Merola (Geologo - Rovigo)

Sezioni

