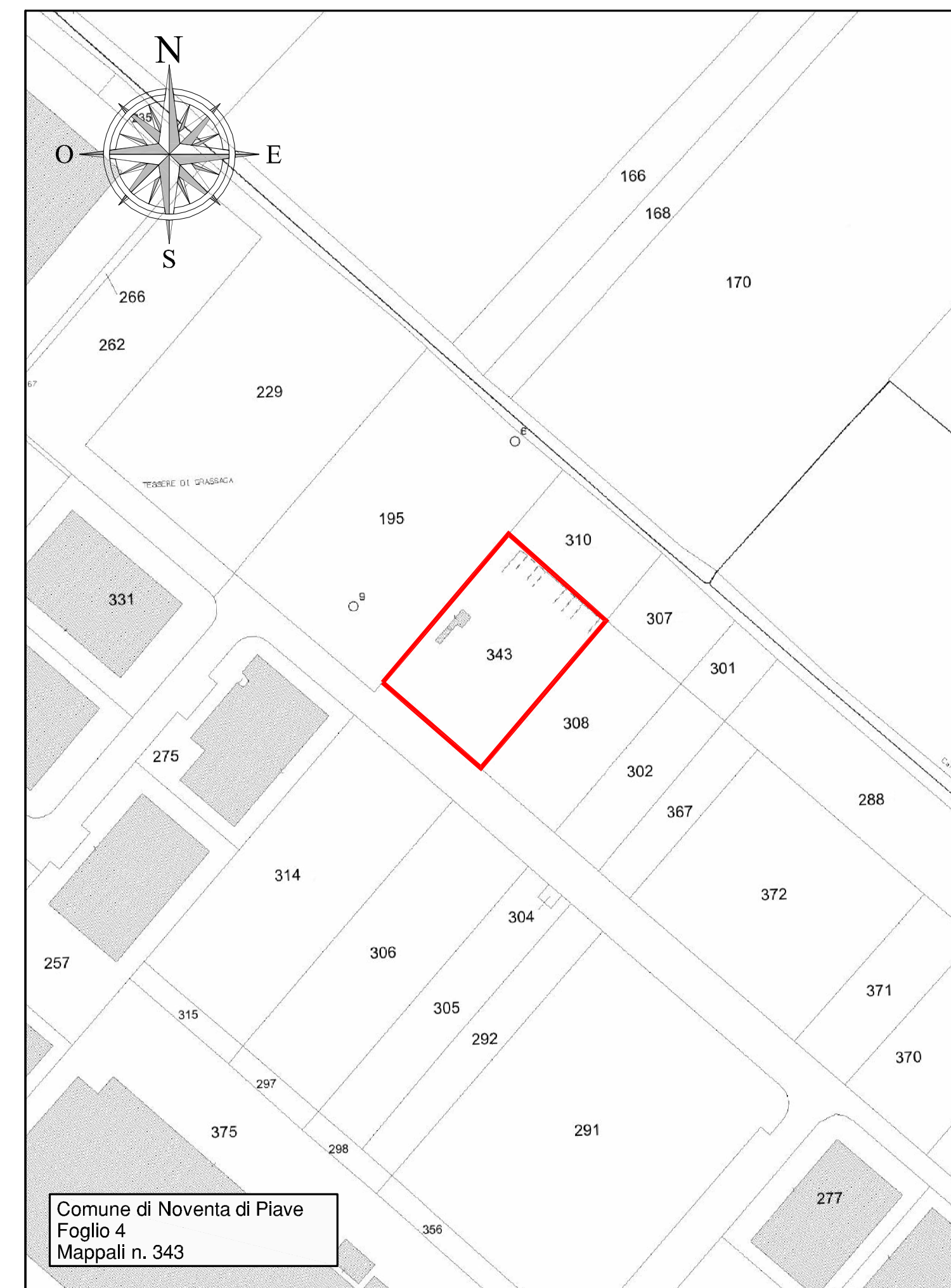
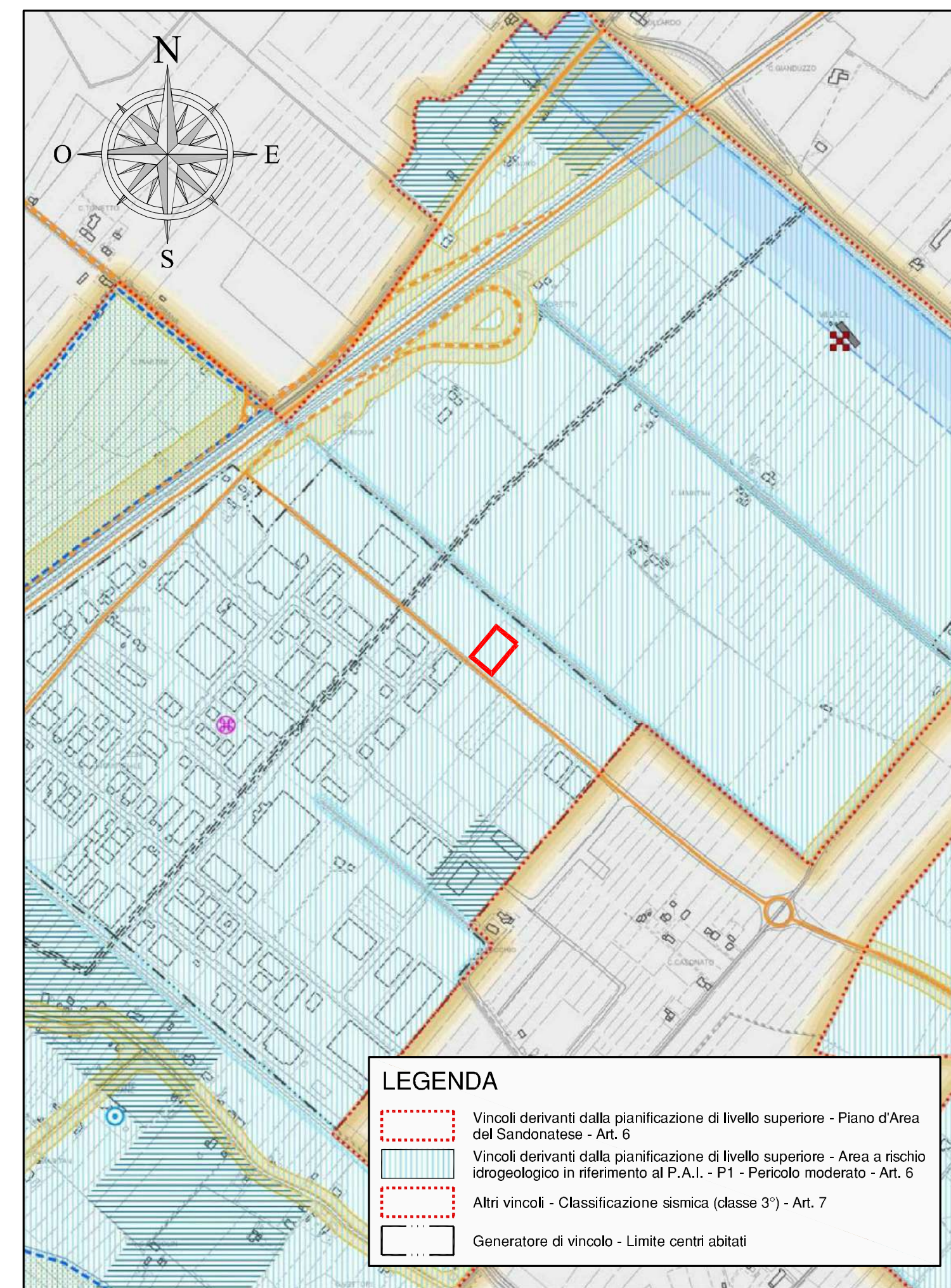


CARTA TECNICA REGIONALE (C.T.R.)  
Scala 1:5.000



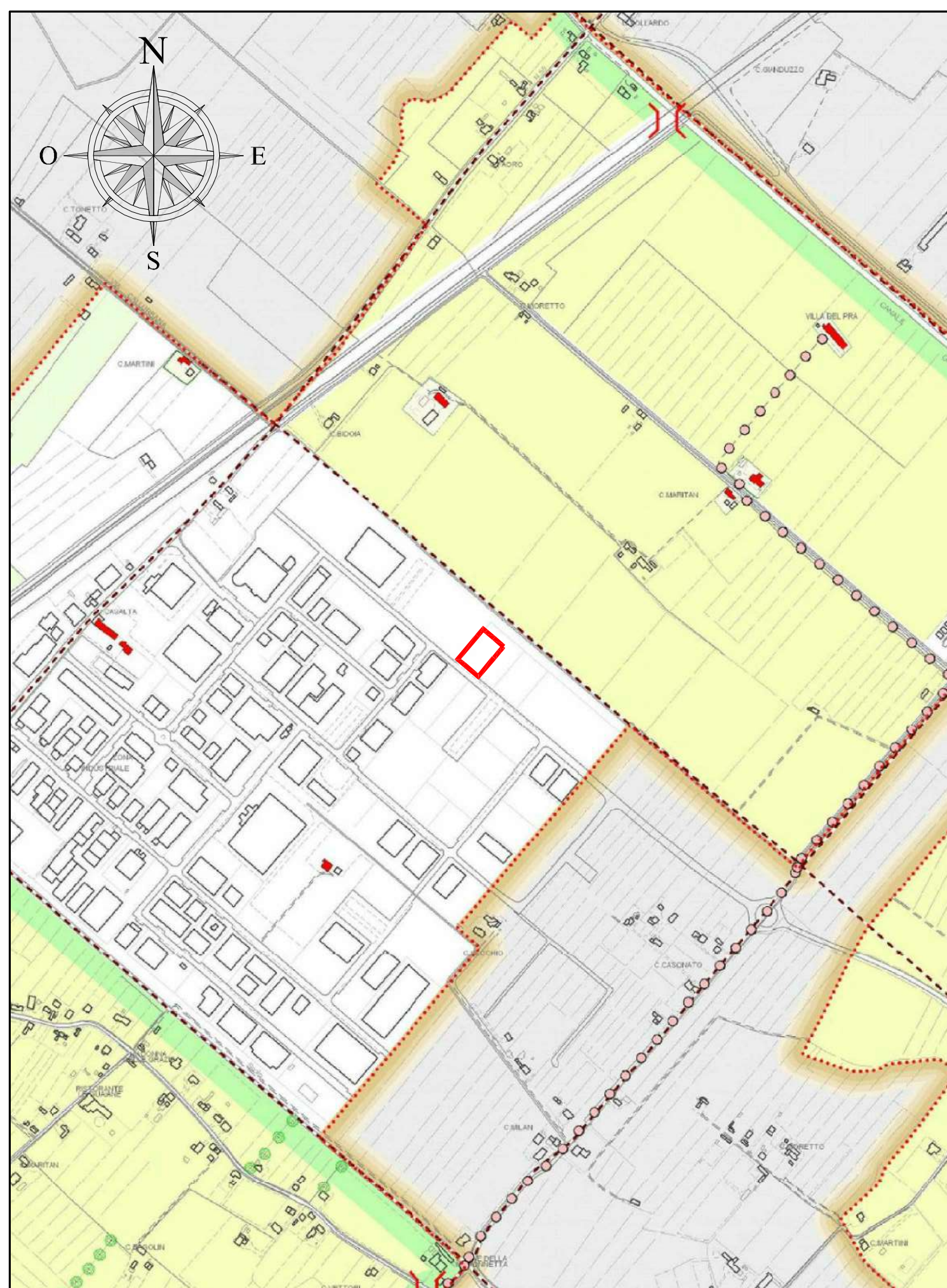
MAPPA CATASTALE  
Scala 1:2.000



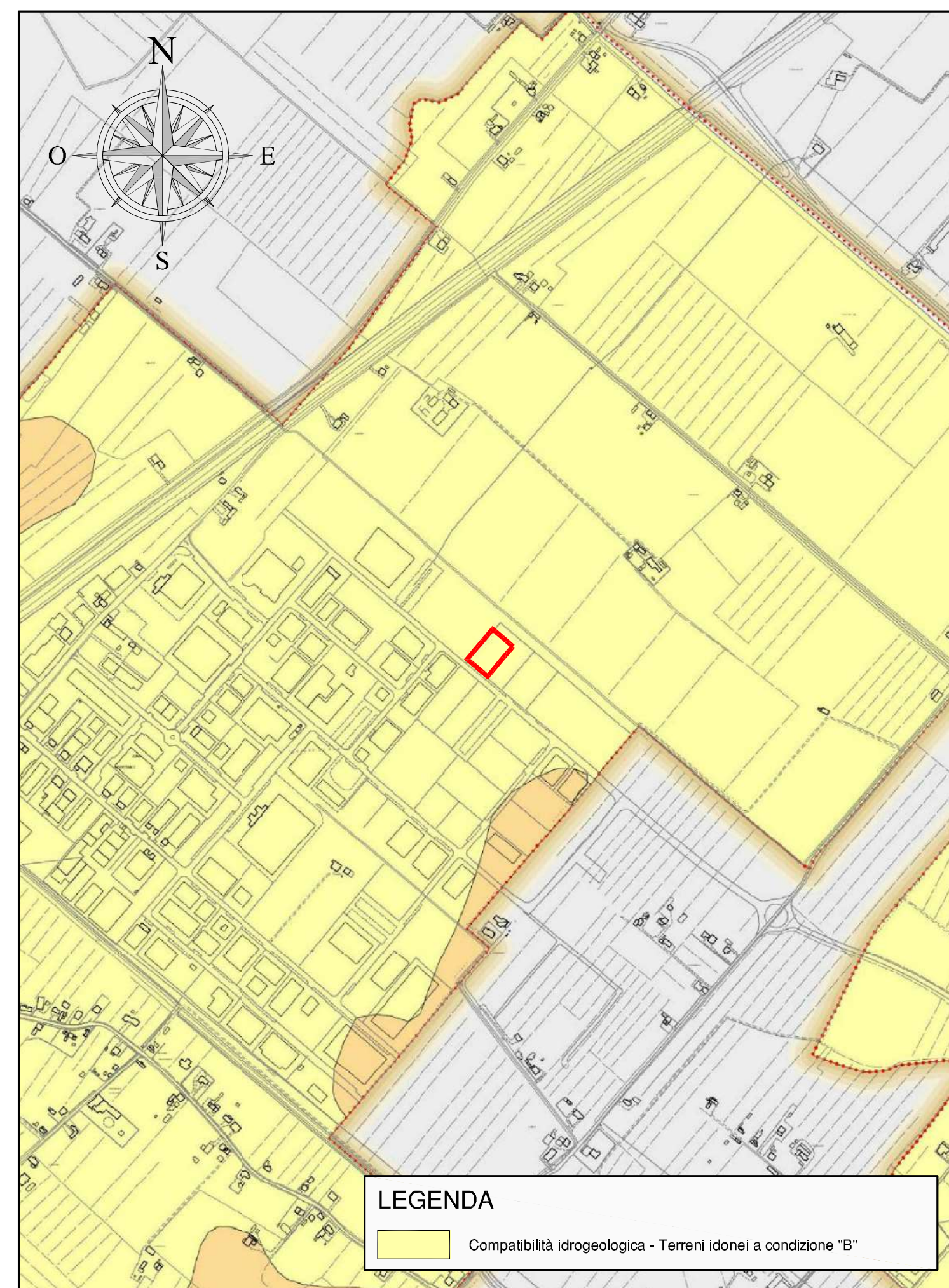
PIANO DI ASSETTO DEL TERRITORIO (P.A.T.)  
TAV. 1 - Carta dei Vincoli e della Pianificazione Territoriale - Scala 1:10.000

**LEGENDA**  
— Limite area d'intervento

**LEGENDA**  
 - Vincoli derivanti dalla pianificazione di livello superiore - Piano d'Area del Sandomatese - Art. 6  
 - Vincoli derivanti dalla pianificazione di livello superiore - Area a rischio idrogeologico in riferimento al P.A.I. - P1 - Pericolo moderato - Art. 6  
 - Altri vincoli - Classificazione sismica (classe 3) - Art. 7  
 - Generatore di vincolo - Limite centri abitati

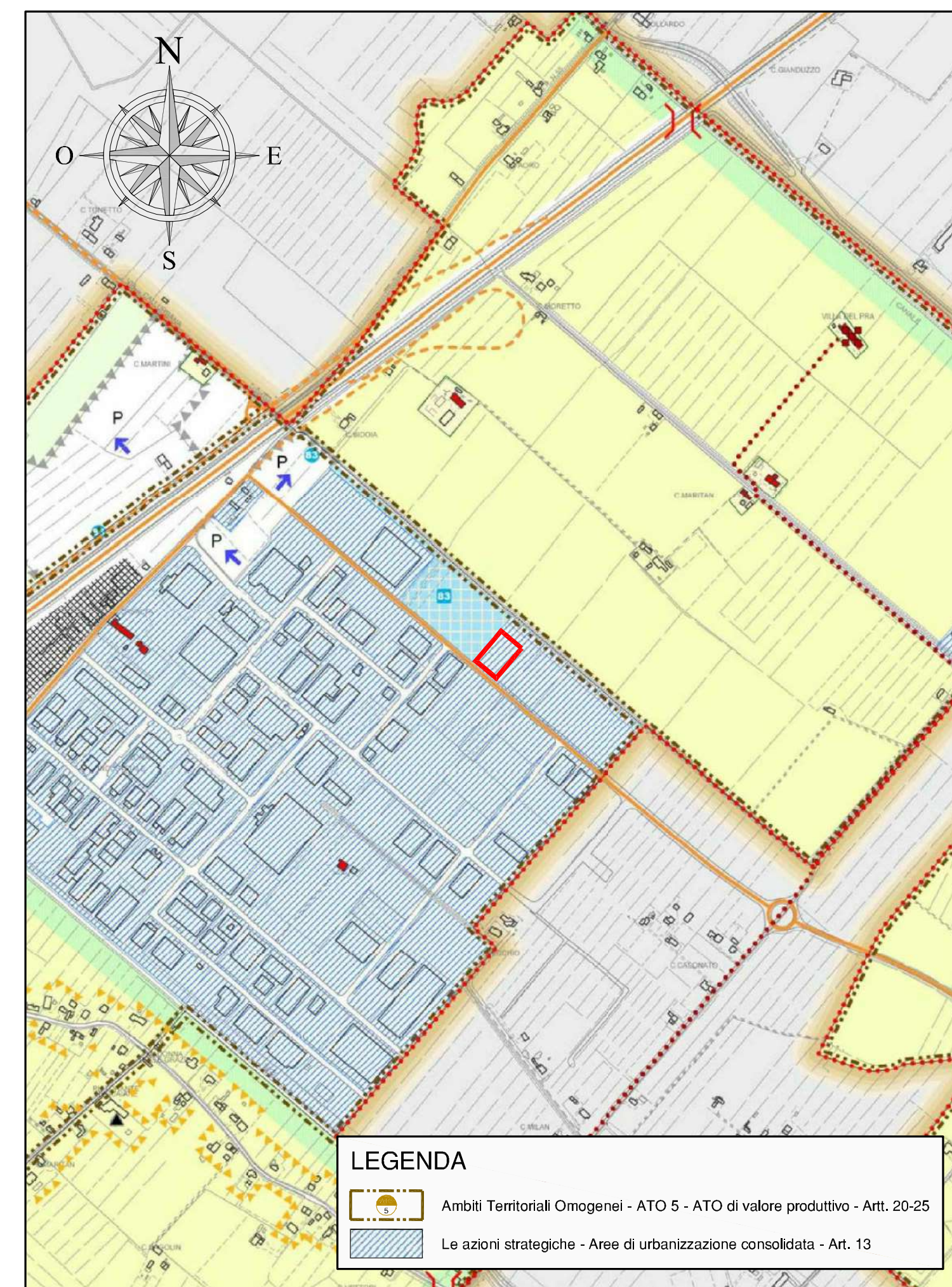


PIANO DI ASSETTO DEL TERRITORIO (P.A.T.)  
TAV. 2 - Carta delle Invarianti - Scala 1:10.000



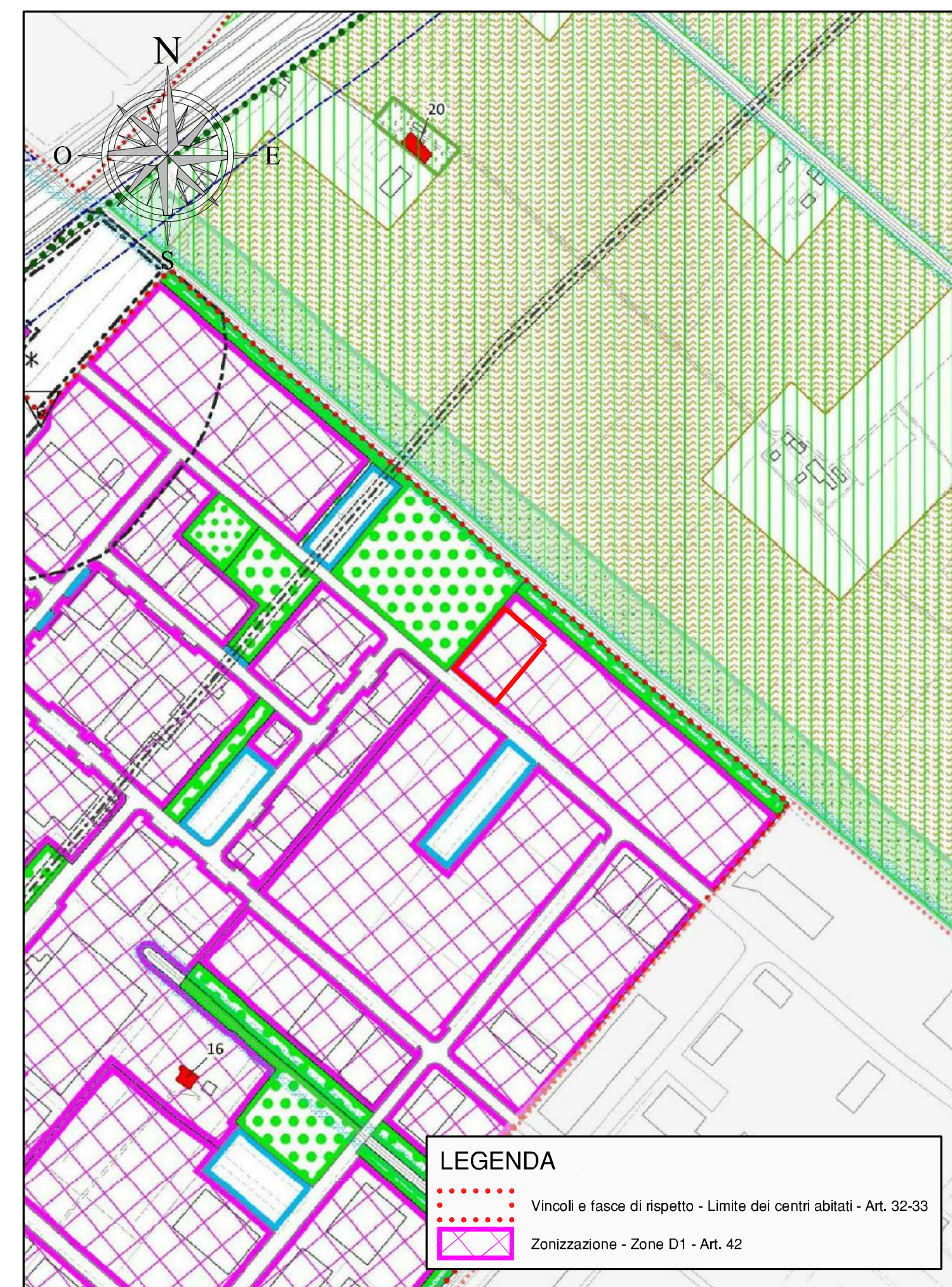
PIANO DI ASSETTO DEL TERRITORIO (P.A.T.)  
TAV. 3 - Carta della Fragilità - Scala 1:10.000

**LEGENDA**  
 - Compatibilità idrogeologica - Terreni idonei a condizione "B"



PIANO DI ASSETTO DEL TERRITORIO (P.A.T.)  
TAV. 4 - Carta della Trasformabilità - Scala 1:10.000

**LEGENDA**  
 - Ambienti Territoriali Omogenei - ATO 5 - ATO di valore produttivo - Artt. 20-25  
 - Le azioni strategiche - Aree di urbanizzazione consolidata - Art. 13



PIANO DEGLI INTERVENTI (P.I.)  
TAV. 13.1.1a - 13.1.2a - Zonizzazione - Scala 1:5.000

**LEGENDA**  
 - Vincoli e fasce di rispetto - Limite dei centri abitati - Art. 32-33  
 - Zonizzazione - Zone D1 - Art. 42

Regione del Veneto  
Città metropolitana di Venezia  
Comune di Noventa di Piave

IMPIANTO DI RECUPERO RIFIUTI NON PERICOLOSI

VERIFICA DI ASSOGGETTABILITÀ ALLA  
PROCEDURA DI VALUTAZIONE DI IMPATTO  
AMBIENTALE

STUDIO PRELIMINARE AMBIENTALE

TAVOLA  
**B01**

INQUADRAMENTO TERRITORIALE - ESTRATTI CARTOGRAFICI:  
Carte Tecnica Regionale (C.T.R.) - Mappa Catastale - Piano di Assetto  
del Territorio (P.A.T.) - Piano degli Interventi (P.I.)

Scala 1:10.000 - 1:5.000 - 1:2.000  
Data: aprile 2026  
Cod.: 1735/03

Comittente:



Studio Tecnico  
**CONTE & PEGORER**  
Ingegneria Civile e Ambientale  
Via Sira Andriana del Vescovo, 7 - 31100 TREVISO  
e-mail: contepegorer@gmail.com - Sito web: www.contepegorer.it  
tel. 0422.30.10.20 r.a.

