





















































LEGENDA

	zona A1 centro storico
	zona A2 centro storico
	zona B1 residenziale di completamento
	zona B2 residenziale di completamento
	ambito di ricomposizione edilizia
	zona C1 residenziale di nuova formazione
	zona C1S residenziale di nuova formazione
	zona C2 residenziale di nuova formazione
	zona D1 area industriale strategica
	zona D2 attività produttive e servizi di nuova formazione
	zona D3 attività produttive e servizi di completamento
	zona D4 attività direzionali, commerciali, miste e residenza
	zona D4 attività direzionali, commerciali, miste e residenza con possibilità di recupero del volume esistente
	zona D5 portuale e/o turistica
	zona D6 attrezzature stradali
	attività produttiva in zona impropria
	zona E1 agricola
	zona E2 agricola
	zona E2S agricola speciale
	zona E3 agricola
	zona E3S agricola speciale
	zona E4 agricola
	zona F1S attrezzature e servizi di scala sovracomunale: sanità, istruzione, impianto di smaltimento rifiuti
	zona F2S attrezzature e servizi di scala comunale: scuole e impianti di interesse comune
	zona F1V attrezzature ed impianti di interesse generale: parco territoriale fluviale
	zona F2V servizi ed impianti di interesse comunale: verde di uso pubblico attrezzato a parco gioco e sportivo
	zona F2P servizi ed impianti di interesse comune: parcheggi
	zona G verde privato
	rispetto ferroviario o stradale
	rispetto fluviale

	limite rispetto cimiteriale
	limite rispetto elettrodotti (D.P.C.M. 23 aprile 1992)
	fascia di rispetto elettrodotti (Legge Regionale 30 giugno 1993, n° 27)
	area ferrovia
	riserva naturale
	ambito di recupero di cava abbandonata
	attrezzature militari
	delimitazione del centro storico
	edificio o complesso di particolare valore storico ambientale
	strumento urbanistico attuativo vigente
	strumento urbanistico attuativo obbligo
	riferimento normativo strumento urbanistico attuativo
	P.I.P. vigente o di previsione
	discarica comprensoriale R.S.U.
	fascia di rispetto di cui al D.M. 24.11.84
	vincolo idrogeologico
	zone con prescrizioni geologiche (aree scadenti-pessime)
	zone con prescrizioni geologiche (aree scadenti-mediocri)
	autostazione passeggeri
	sottopasso
	Direttrice Viabilistica
	confine comunale