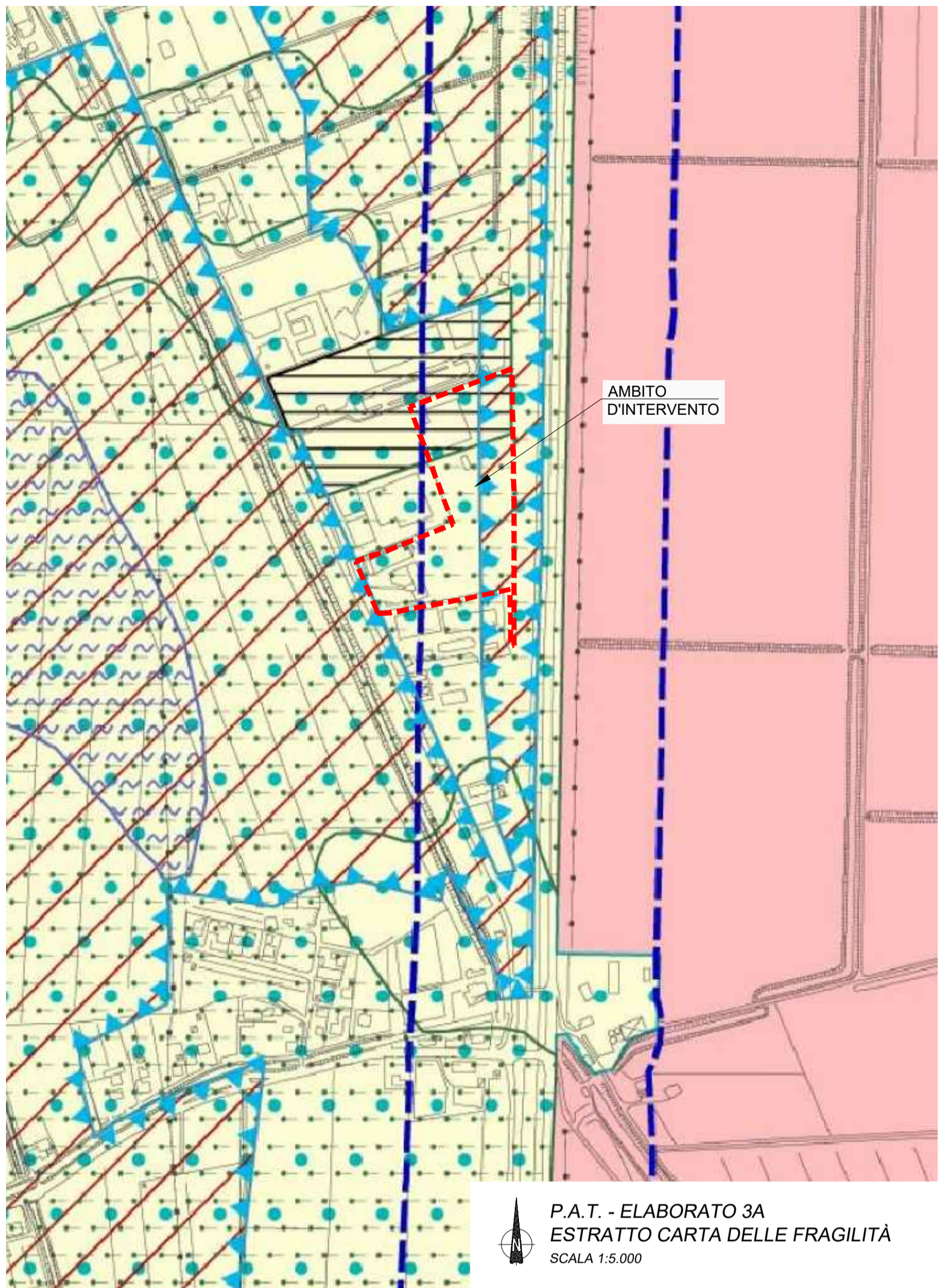


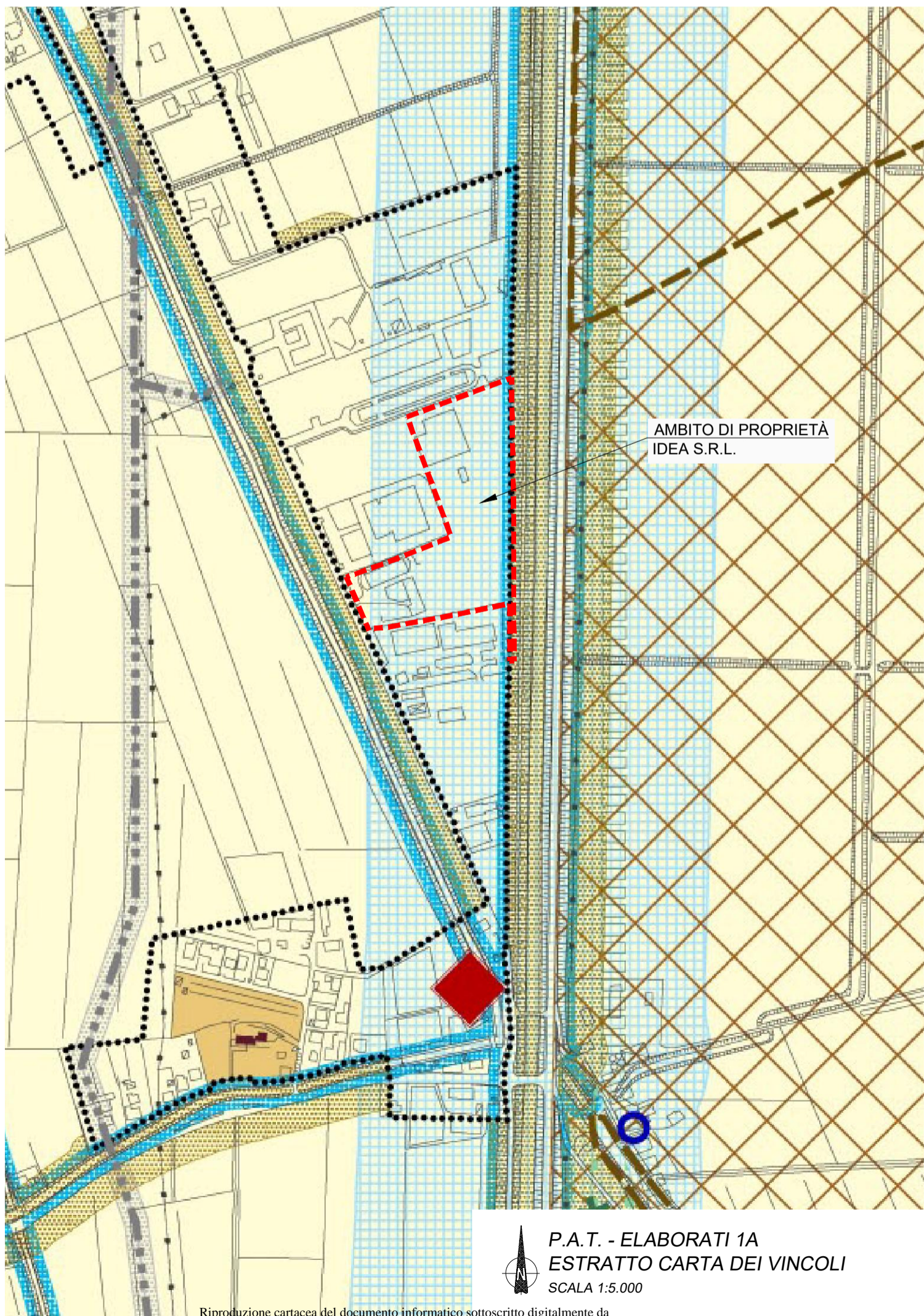
- LEGENDA P.A.T. CARTA DELLE INVARIANTI**
- INVARIANTI DI NATURA GEOLOGICA ART. 13 NTA**
- DOSSO DI LUGO
- INVARIANTI DI NATURA PAESAGGISTICA ART. 14 NTA**
- BUFFER ZONE
 - FIUMI, CANALI E SCOLI CONSORTILI
 - AMBITI RURALI DEI CAMPI APERTI DI BUONA INTEGRITÀ PRODUTTIVA PAESAGGISTICA
 - FILARI E SIEPI RURALI
 - ITINERARI DI INTERESSE STORICO PAESAGGISTICO
 - PALEOALVEI
- CONI VISUALI**
- INVARIANTI DI NATURA AMBIENTALE ART. 15 NTA**
- CORRIDOI ECOLOGICI
- INVARIANTI DI NATURA STORICO-MONUMENTALE ART. 16 NTA**
- MANUFATTI IDRAULICI D'INTERESSE STORICO

P.A.T. - ELABORATO 2A
ESTRATTO CARTA DELLE INVARIANTI
SCALA 1:5.000



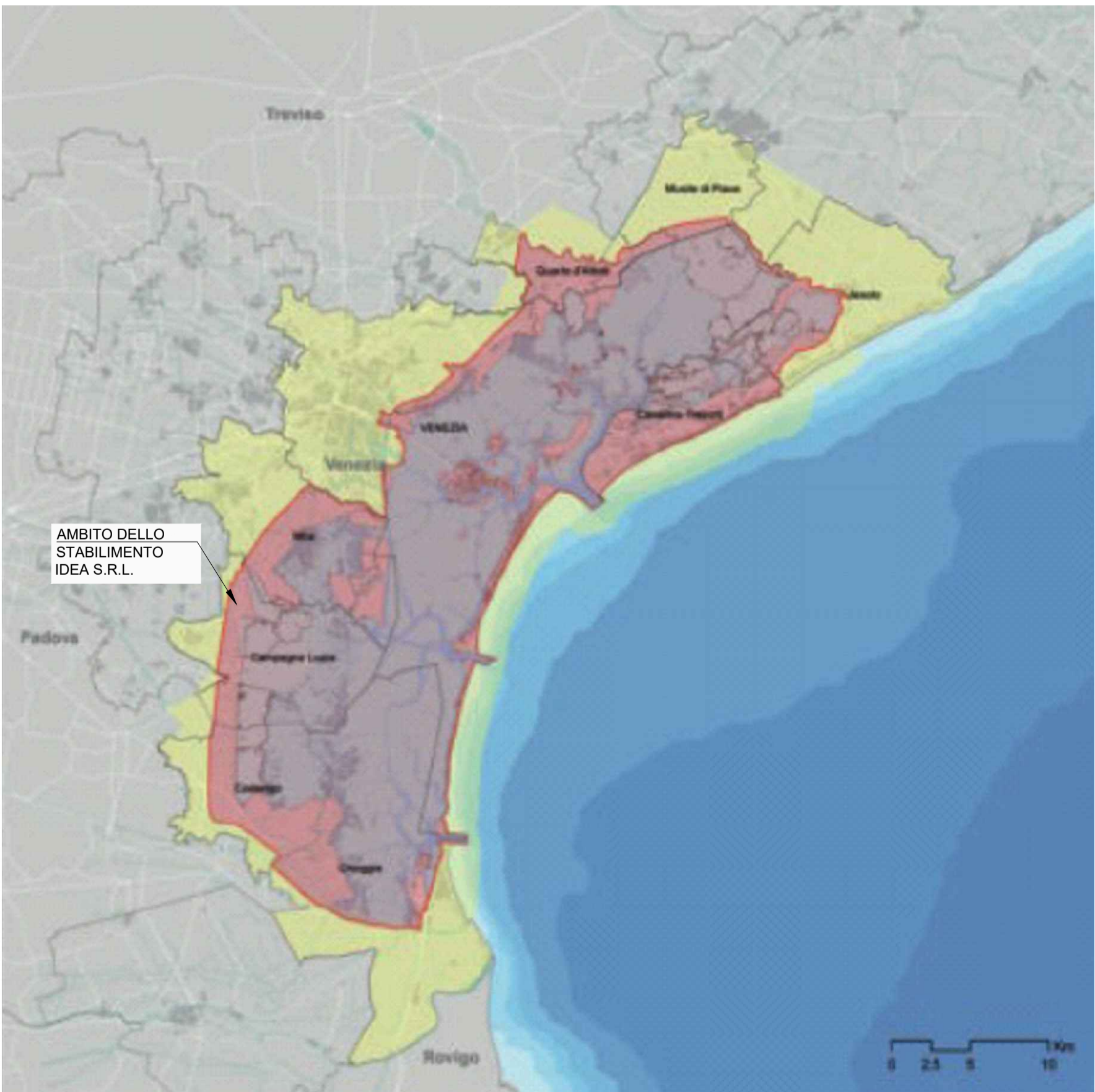
- LEGENDA P.A.T. CARTA DELLE FRAGILITÀ**
- COMPATIBILITÀ GEOLOGICA**
- AREE NON IDONEE
 - AREE IDONEE - NON PRESENTI
 - AREE IDONEE A CONDIZIONE
- AREE A DISSESTO IDROGEOLOGICO ART. 18 N.T.A.**
- AREA ESONDABILE O A RISTAGNO IDRICO
- ZONE DI TUTELA ART.41 L.R. 11/04 ART.19 N.T.A.**
- ZONE DI TUTELA RELATIVE ALL'IDROGRAFIA PRINCIPALE

P.A.T. - ELABORATO 3A
ESTRATTO CARTA DELLE FRAGILITÀ
SCALA 1:5.000



- LEGENDA P.A.T. CARTA DEI VINCOLI**
- INVARIANTI DI NATURA GEOLOGICA ART. 13 NTA**
- AREA DI PERTINENZA VINCOLATA D.Lgs. 42/2004 ART. 10
 - AREA DI NOTEVOLE INTERESSE PUBBLICO D.Lgs. 42/2004 ART. 136
 - CORSI D'ACQUA D.Lgs. 42/2004 ART. 142 lett.c
- BIODIVERSITÀ ART. 8 NTA**
- ZONA DI PROTEZIONE SPECIALE IT3250046
 - ZONA DI PROTEZIONE SPECIALE IT3250030
- PIANIFICAZIONE A LIVELLO SUPERIORE ART. 9 NTA**
- PTRC ART. 19 - AMBITI NATURALISTICI DI LIVELLO REGIONALE
 - PTRC ART. 27 - ZONE ARCHEOLOGICHE
 - PTRC ART. 24 - CENTRI STORICI MINORI
- ELEMENTI GENERATORI DI VINCOLI**
- LIMITI CENTRI ABITATI
- FASCE DI RISPETTO - ART. 11 N.T.A.**
- RISPETTO STRADALE D.L. 285/92
 - RISPETTO IDRAULICO R.D. 368/04; R.D. 523/04; D.Lgs. 115/06
- VINCOLI AGGIUNTIVI**
- CONTERMINAZIONE LAGUNARE

P.A.T. - ELABORATI 1A
ESTRATTO CARTA DEI VINCOLI
SCALA 1:5.000



- LEGENDA**
- Sito UNESCO
 - Buffer Zone

SITO UNESCO "VENEZIA E LA SUA LAGUNA"

REGIONE VENETO		PROVINCIA DI VENEZIA			
COMUNE DI CAMPAGNA LUPIA					
PROCEDURA DI VERIFICA DI ASSOGGETTABILITÀ A V.I.A. AI SENSI DELL'ART. 19 DEL D.Lgs 152/06 e ss.mm.ii. PER LA MODIFICA DELL'ATTUALE IMPIANTO DI GESTIONE RIFIUTI NON PERICOLOSI SITO NEL COMUNE DI CAMPAGNA LUPIA (VE) STUDIO PRELIMINARE AMBIENTALE					
Committente: IDEA S.r.l. Sede legale: Via Marzabotto n°18 30010 CAMPAGNA LUPIA Cod. Fisc. e P.I. 01956410276					
Oggetto: INQUADRAMENTO TERRITORIALE: ESTRATTO DEL P.A.T., SITO UNESCO		Elaborato: P1.4			
Progettisti: SIMMOS PIANI & PROGETTI 04777 Treviso - Via Marzabotto 142/79 Tel. 041-525565 Fax 041-525755 Email: info@simmos.it Web: http://www.simmos.it Sede POC: simmos@pec.it		Scala: 1:5.000			
Responsabile progetto: Ing. Alberto Colella FIRMATO DIGITALMENTE		Data: NOVEMBRE 2025			
		File: s2108dk91-0.dwg			
		Sost. il: -			
IL PRESENTE DISEGNO E' DI NOSTRA PROPRIETÀ ED E' SOTTO LA PROTEZIONE DELLA LEGGE SULLA PROPRIETÀ LETTERARIA. NE E' QUINDI VIETATA, PER QUALSIASI MOTIVO, LA RIPRODUZIONE E CONSEGNA A TERZI					
rev.	data	descrizione	oper.	verif. R.C.	approv. D.T.
rev. 0	17/11/2025	PRIMA EMISSIONE	124	122	113
rev. 1	-	-	-	-	-