

<b>STUDIO AM &amp; Co.S.R.L.</b> <small>CONSULENZA AMBIENTALE  PROGETTAZIONE IDRAULICA  CONSULENZA INgegNERIA - DISEGNO  FORMAZIONE PROFESSIONALE  CONSULENZA ADR  SICUREZZA E SALUTE</small>	Committente:	Rif.: D.Lgs n. 152/2006
	EuroVeneta Fusti Srl	Allegato 3 Studio Preliminare di Impatto Ambientale

**ESTRATTI CARTOGRAFICI PIANO TERRITORIALE DI COORDINAMENTO DELLA  
PROVINCIA DI VENEZIA**

Tavola B – Aree inondabili relative ai tratti terminali dei fiumi principali



Tavola C – Rischio idraulico per esondazione



<b>STUDIO AM. &amp; Co. S.R.L.</b> <small>CONSULENZA AMBIENTALE          PROGETTAZIONE SPANDE          DINAMITÀ USI DEL SUOLO - DISEGNO          FORMAZIONE PROFESSIONALE          CONSULENZA ADR          SALUTE E SICUREZZA</small>	Committente:	Rif.: D.Lgs n. 152/2006
	EuroVeneta Fusti Srl	Allegato 3 Studio Preliminare di Impatto Ambientale

Tavola D – Rischio di mareggiate



**LEGENDA**

- Rischio
- trascurabile (da -32,54 a 13,2)
  - moderato (da 13,2 a 26,4)
  - medio (da 26,4 a 37,1)

Tavola E – Aree Naturali Protette e Aree Natura 2000



**LEGENDA**

- Confine provinciale
  - Parco Lemene Reghena
- Aree naturali protette da Elenco Ufficiale (Delibera della Conferenza Stato Regioni del 24/7/2003)
- Parchi Nazionali e Parchi Naturali Regionali (in provincia di Ve Parco naturale regionale del Fiume Sile)
  - Riserve Naturali Statali e Regionali (in provincia di Ve Riserva naturale integrale regionale Bosco Nordio)
- Zone umide di importanza internazionale ai sensi della Convenzione di Ramsar
- Valle Averto
- Rete Natura 2000
- Zone di Protezione Speciale (ZPS)
  - Siti di Importanza Comunitaria (SIC)

<b>STUDIO AM. &amp; Co. S.R.L.</b> <small>CONSULENZA AMBIENTALE  PROGETTAZIONE SPAZIALE  DINAMITÀ URBANA E PAESAGGIO - ISO 9000  FORMAZIONE PROFESSIONALE  CONSULENZA ADR  SICUREZZA E SALUTE</small>	Committente:	Rif.: D.Lgs n. 152/2006
	<b>EuroVeneta Fusti Srl</b>	Allegato 3 Studio Preliminare di Impatto Ambientale

Tavola F – Rete Ecologica



**LEGENDA**

- Confine del PTCP
- Piano Territoriale Regionale di Coordinamento - Biodiversità (DGR 372 del 17 agosto 2009)**
- Aree nucleo
- Corridoi ecologici
- Progetto Rete Ecologica della Provincia di Venezia (DGP 2004/300 del 26/10/2004)**
- Nodi della Rete Ecologica
- Corridoi Ecologici di progetto
- Dorsale della Rete Ecologica

Tavola G – Capacità d'uso agricolo dei suoli



**LEGENDA**

classi di capacità di uso dei suoli

- I
- II
- III
- IV

<b>STUDIO AM &amp; Co. S.R.L.</b> <small>CONSULENZA AMBIENTALE  PROGETTAZIONE PAESAGGI  CONSULENZA URBANISTICA - DISEGNI  FORMAZIONE PROFESSIONALE  CONSULENZA ADR  SICUREZZA E SICUREZZA</small>	Committente:	Rif.: D.Lgs n. 152/2006
	<b>EuroVeneta Fusti Srl</b>	Allegato 3 Studio Preliminare di Impatto Ambientale

Tavola I – Beni culturali e del paesaggio



- Corso d'acqua vincolato
- Area sottoposta a vincolo paesaggistico
- Proposta di vincolo paesaggistico in salvaguardia
- Fascia 300 mt. linea di battigia
- Macchia boscata
- Zona d'interesse archeologico - PTRC
- Strada romana - PTRC
- Parco/Riserva nazionale e regionale
- Zona Umida - Valle Averte -
- Fortificazione
- Villa Veneta
- Parco - Giardino
- Mulino
- Ambito dei Casoni
- Faro
- altro Bene immobile
- Sito archeologico sottoposto a vincolo Ministeriale
- Sito archeologico
- Opera storica di difesa costiera

Tavola M – Sintesi della Pianificazione Comunale



**LEGENDA**

- ZTO-A
- Residenza
- Attività Economiche
- Produttivo
- Servizi

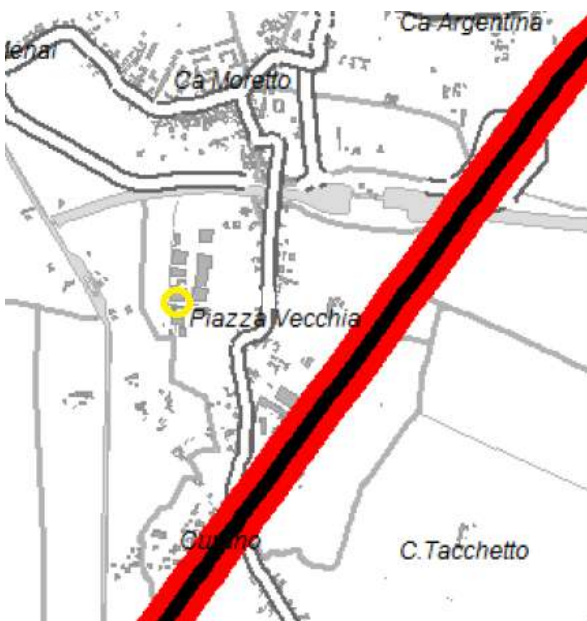
## Tavola N – Evoluzione del Territorio Urbanizzato







### LEGENDA

-  Nuclei storici
-  Insediamenti IGM ('60-'80)
-  Insediamenti CTR ('80 - 2000)
-  Insediamenti Ortofoto 2003
-  Insediamenti Ortofoto 2006
-  Programmazione urbanistica

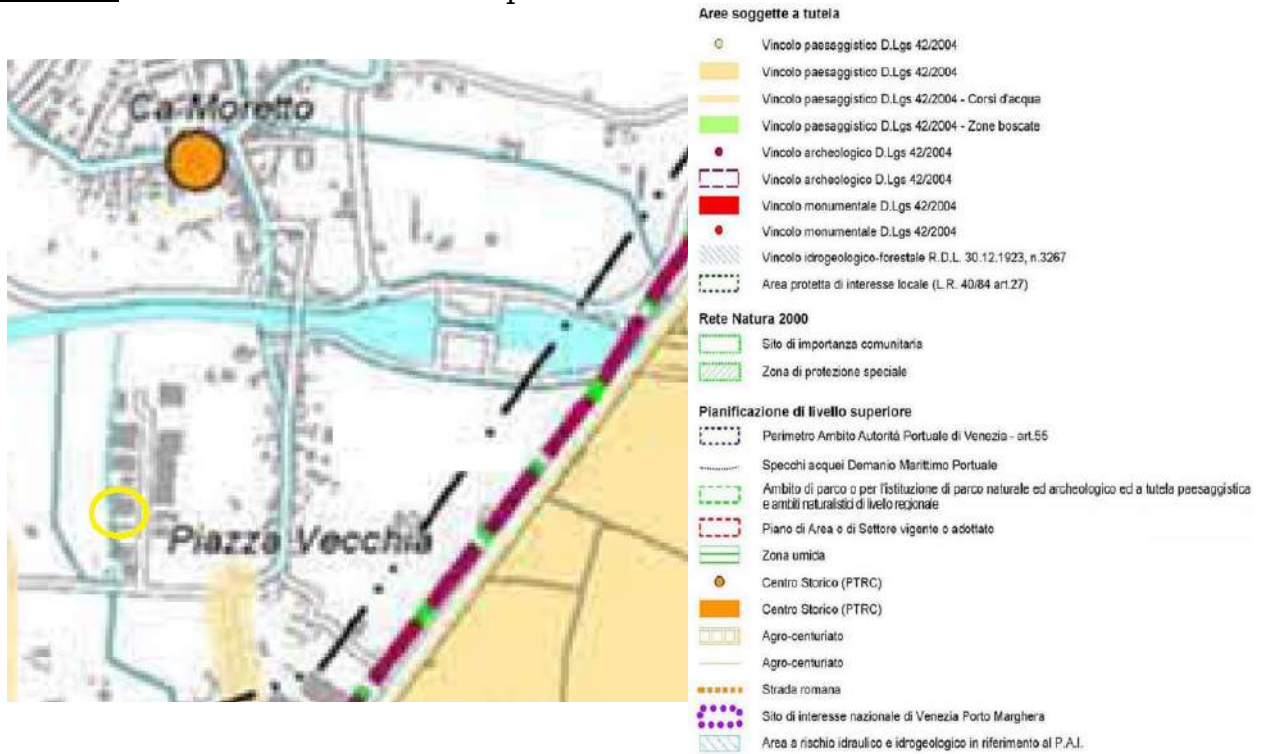
## Tavola O – Infrastrutture Esistenti



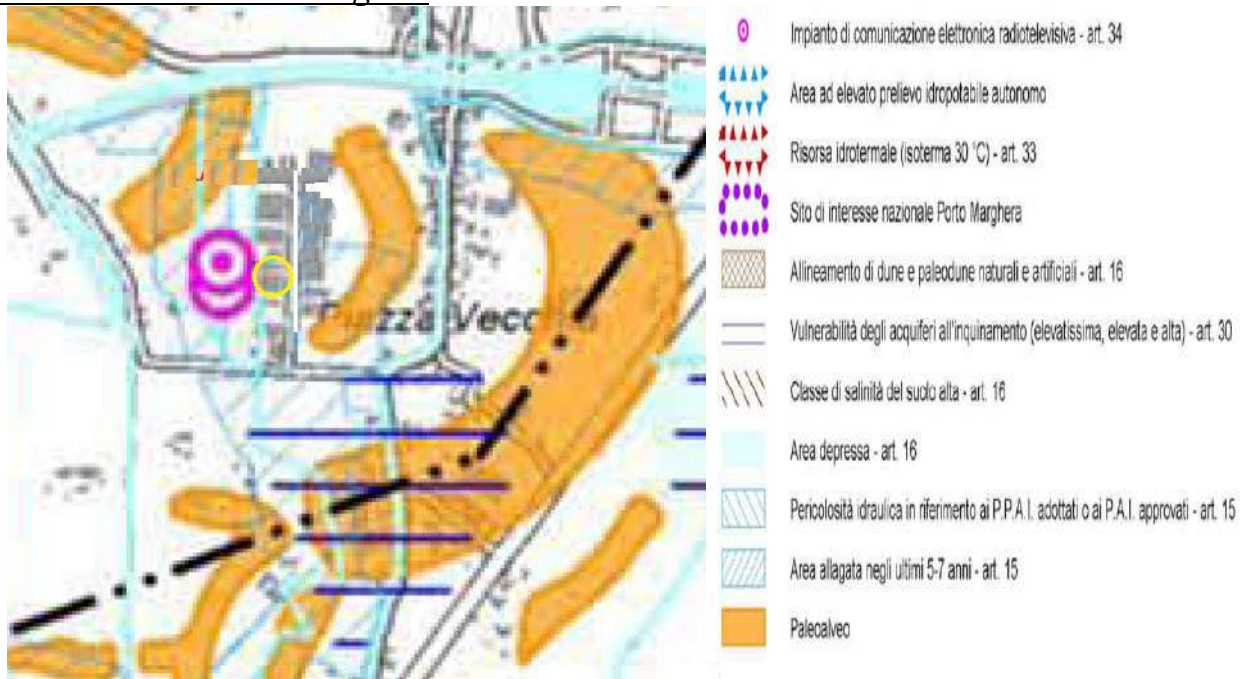
### LEGENDA

-  Confine provinciale
-  Rete Primaria
-  Rete Principale Extraurbana
-  Rete Secondaria

**Tavola 1-2 Carta dei vincoli e della pianificazione territoriale**



**Tavola 2-2 Carta delle fragilità**



<b>STUDIO AM &amp; Co. S.R.L.</b> <small>CONSULENZA AMBIENTALE  PROGETTAZIONE SPANCA  DINAMITÀ URBANA E ECOLOGICA - DDO WOOD  FORMAZIONE PROFESSIONALE  CONSULENZA ADR  INFORMAZIONE E SICUREZZA</small>	Committente:	Rif.: D.Lgs n. 152/2006
	<b>EuroVeneta Fusti Srl</b>	Allegato 3 Studio Preliminare di Impatto Ambientale

Tavola 3-2 Sistema ambientale



- Zona umida inclusa nell'elenco previsto dal DPR 13/03/1976, n. 448 (Valle Averto) - art. 26
- Golea
- Risorgiva
- Geosito - artt. 24 e 26
- Biotope - art. 24
- Corso d'acqua e specchio lacuale - artt. 25 e 30
- Laguna - art. 25
- Zona umida (PTRC vigente) e Area umida di origine antropica (Laghetto Marteggia) - artt. 26 e 27
- Elemento arboreo/arbustivo lineare - art. 29
- Vegetazione arboreo/arbustivo perfluviiale di rilevanza ecologica - art. 29
- Sito da recuperare o recuperato
- Sito di Interesse Nazionale di Porto Marghera
- Sito di Interesse Comunitario (Direttiva Europea 92/43/CEE e 2009/147/CE) - art. 22
- Zona di Protezione Speciale (Direttiva Europea 92/43/CEE e 2009/147/CE) - art. 22
- Segni ordinatori - art. 25
- Area nucleo - art. 28
- Corridoio ecologico di area vasta - art. 28
- Corridoio ecologico di livello provinciale - art. 28
- Varco ambientale - art. 28

Tavola 4-2 Sistema insediativo-infrastrutturale



- Sistema Insediativo**
- Servizi
  - Attività Economiche
  - Produttivo
  - Itinerario ciclabile principale di progetto - art. 45

<b>STUDIO AM &amp; CO. S.R.L.</b> <small>CONSULENZA AMBIENTALE  PROGETTAZIONE SPAZIALE  CONSULENZA URBANISTICA - DISEGNO  FORMAZIONE PROFESSIONALE  CONSULENZA ADR  SICUREZZA E SALUTE</small>	Committente:	Rif.: D.Lgs n. 152/2006
	<b>EuroVeneta Fusti Srl</b>	Allegato 3 Studio Preliminare di Impatto Ambientale

Tavola n. 5.2 “Sistema del Paesaggio”

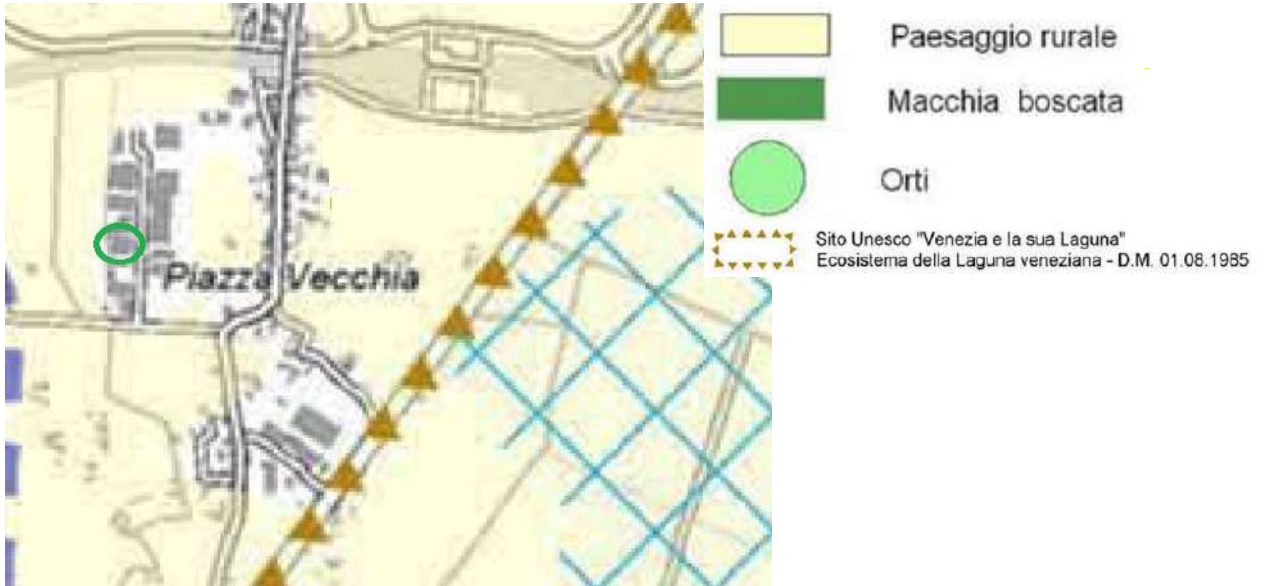


Tavola V Sistema degli itinerari ambientali, storico-culturali e turistici

