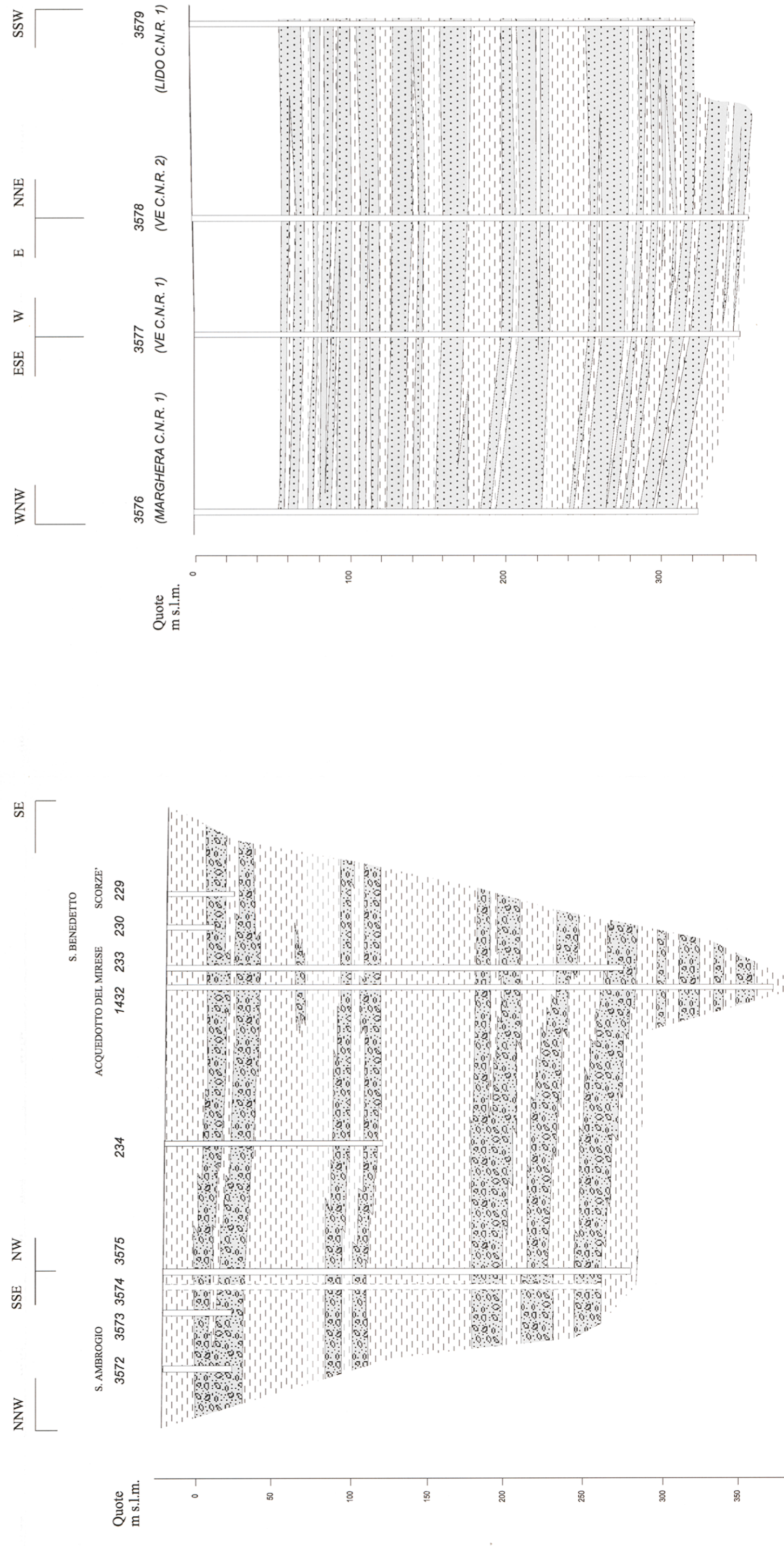


SEZIONE C1



SEZIONE C2





Autori: Antonio Dal Prà, Lucia Gobbo e Pietro Zangheri
 Il profilo C3 è ridisegnato da MOZZI G., BENINI G., CARBOGNIN L., GATTO P., MASUTTI M., (1975), - *Situazione idrogeologica di Venezia. TR 66. CNR - Venezia*

Realizzazione cartografica: Lucia Gobbo, Enrico Conchetto

Editrice: Grafiche ERREDICI - Padova

© 2000 Provincia di Venezia

LEGENDA

-  Alluvioni ghiaiose
-  Sabbie prevalentemente medie e fini
-  Sabbie argillose
-  Limi e argille prevalenti

Nota

Le stratigrafie ricadenti lungo la traccia del profilo sono riportate con tratto continuo, diversamente quelle poste a breve distanza sono riportate con tratteggio.



PROVINCIA
DI VENEZIA

Settore Tutela e Valorizzazione del Territorio
Ufficio Difesa del Suolo

**INDAGINE IDROGEOLOGICA
DEL TERRITORIO PROVINCIALE
DI VENEZIA**

**PROFILI LITOSTRATIGRAFICI
AREA CENTRALE**



Comità dell'Acqua

2000

TAVOLA 4



SEZIONE C3